

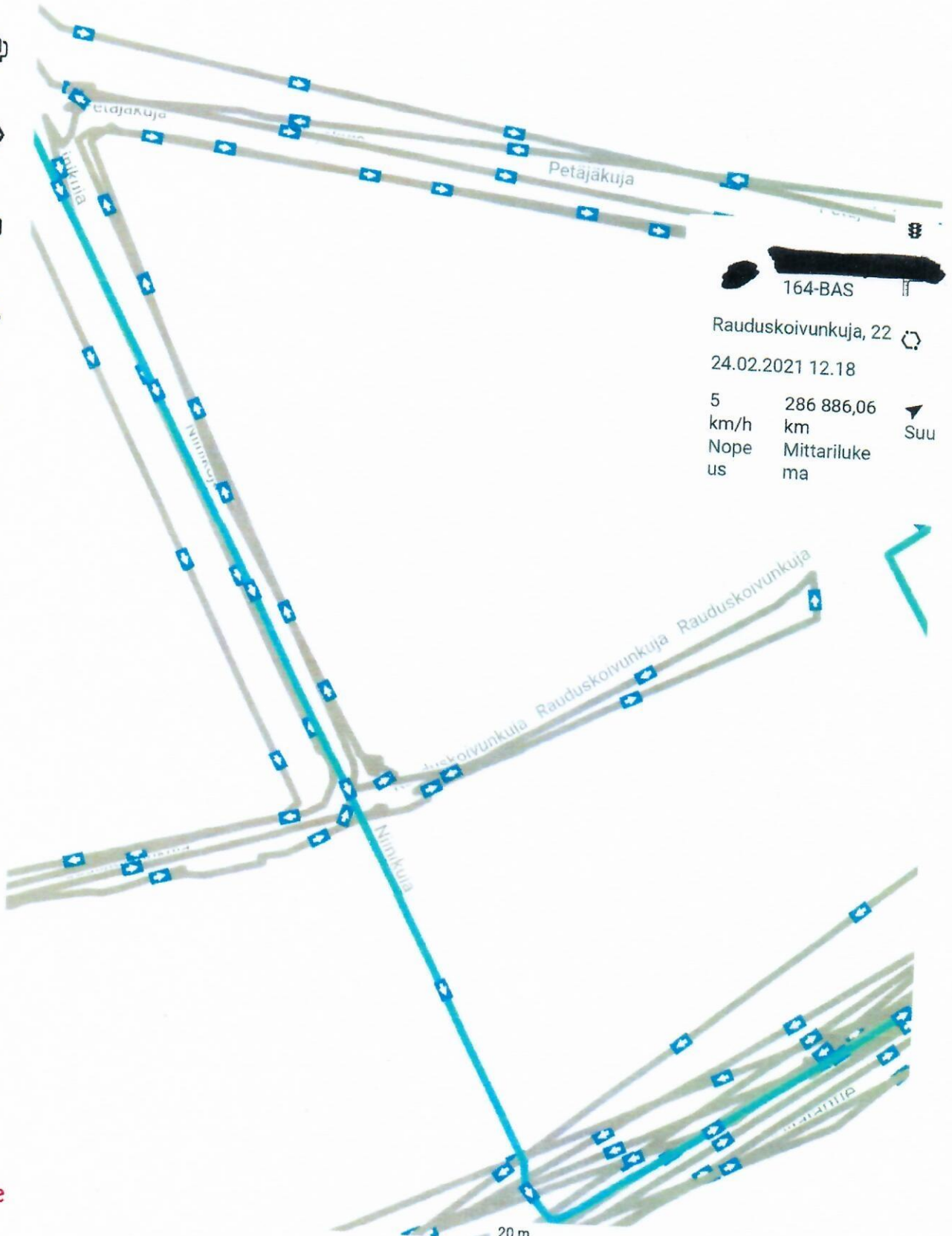


SELVITYS KORVAUSVAATIMUKSEEN

Vaurioituneen auton rekisterinumero		Muu vaurio	autovaurio
Korvausvaatimuksen esittäjän nimi			
Tapahtumapäivä	25.02.2021	Kello	18.30
Tapahtumapaikka	Niinikuja / Petäjäkuja		
Hoitovelvollisuus			
Korvausvelvollisuus			
<p>Tietä ei oltu aurattu. Edestä oikealta sisälökasuja rikki, Pohjanmuovi vepsotti. 281,10€</p>			
<p>Tie on hoitoluokituksen mukaisesti hoidettu, aurattu ja hiekoitettu 24.2.21 sekä vedetty alusterällä 26.2.21. On ilmennyt, että jotkut ok-talo asukkaat Niinikujalla lykkäävät pihan lumet kadulle ja katu on muutenkin kapea. Petäjäkujalle on aurattu liskaa 25.2.21 klo 9.25.</p>			
Liitteet:			
Tiedot antoi	Päiväys	15.3.2021	
	Nimi		
	Ammattinimike		

Etsi ajo...   Takaisin vanhaan versioon


Opasta minua



164-BAS

Rauduskoivunkuja, 22

24.02.2021 12.18

5	286 886,06	 Suu
km/h	km	
Nopeus	Mittarilukema	



Etsi ajo... Takaisin vanhaan versioon

Opasta minua



< 164-BAS



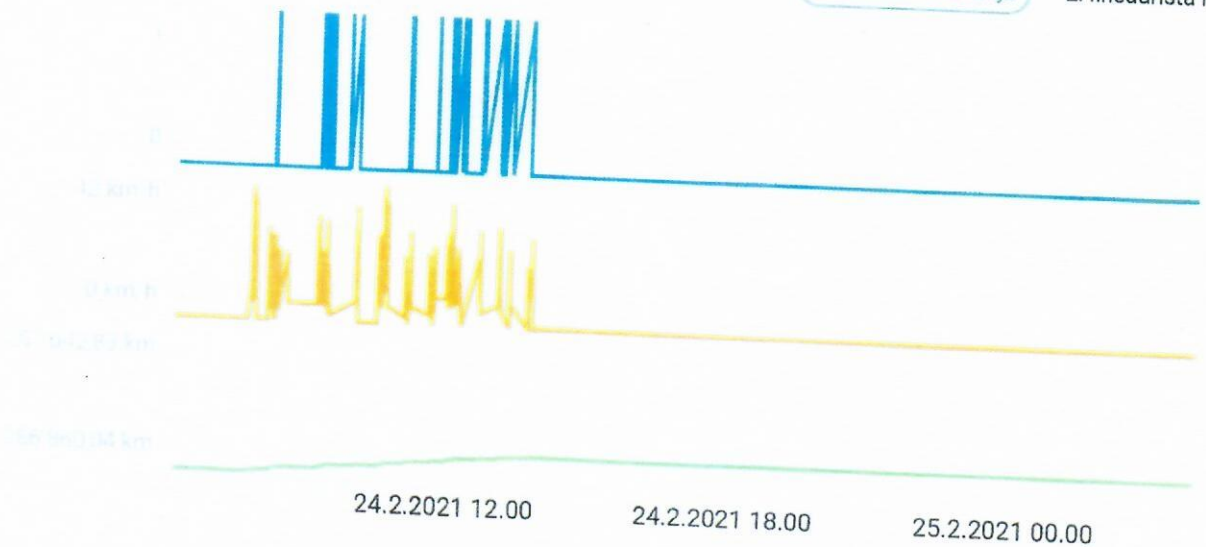
Hiekoitus

Nopeus

Mittarilukema

Lineaarinen kuvaaja

Ei lineaarista l

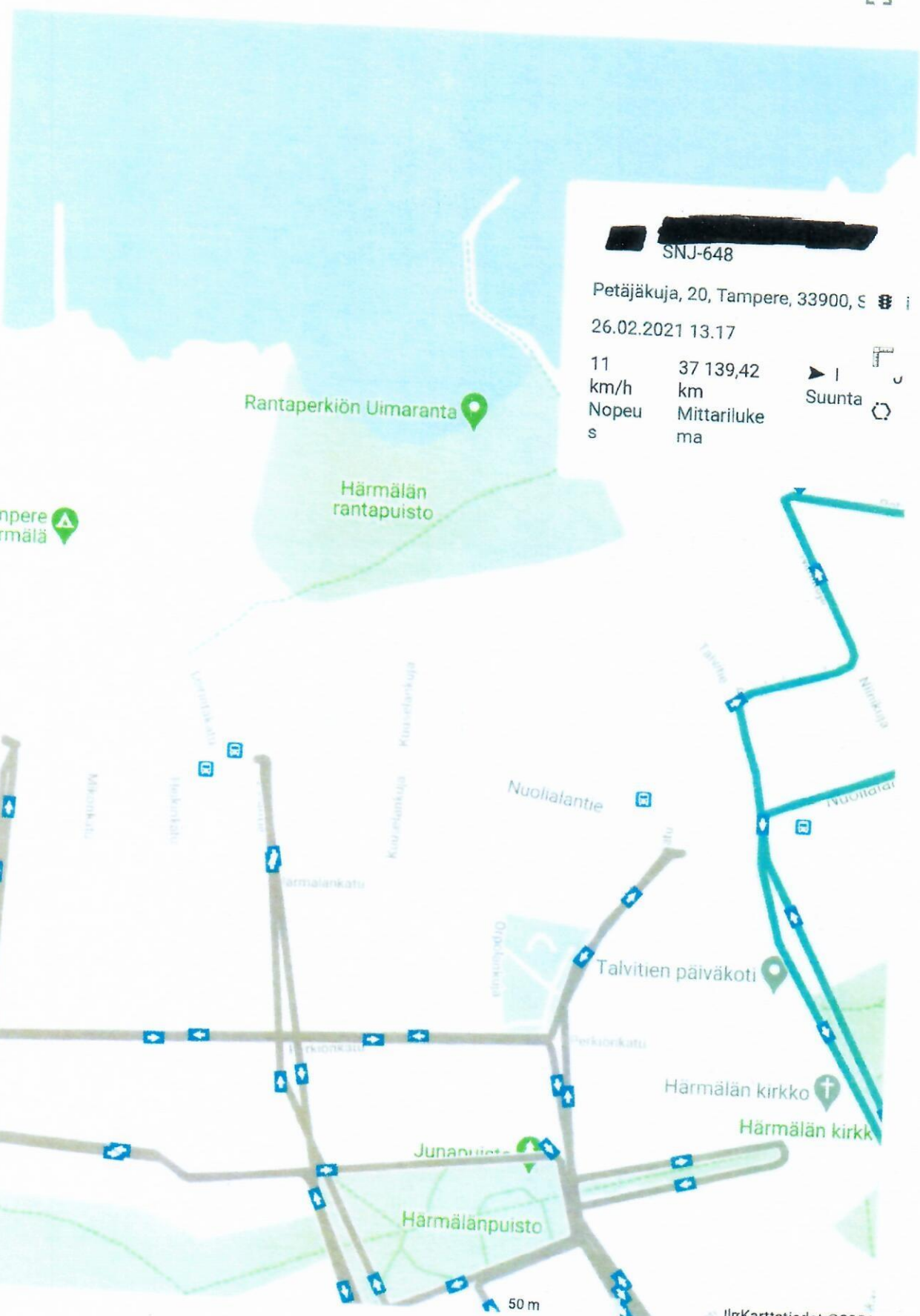


Etsi ajo...



Takaisin
vanhaan
versioon

Opasta minua



[Redacted] SNJ-648

Petäjäkuja, 20, Tampere, 33900, S

26.02.2021 13.17

11	37 139,42
km/h	km
Nopeus	Mittarilukema

Suunta



e

50 m

IlrKarttatiedot ©2021

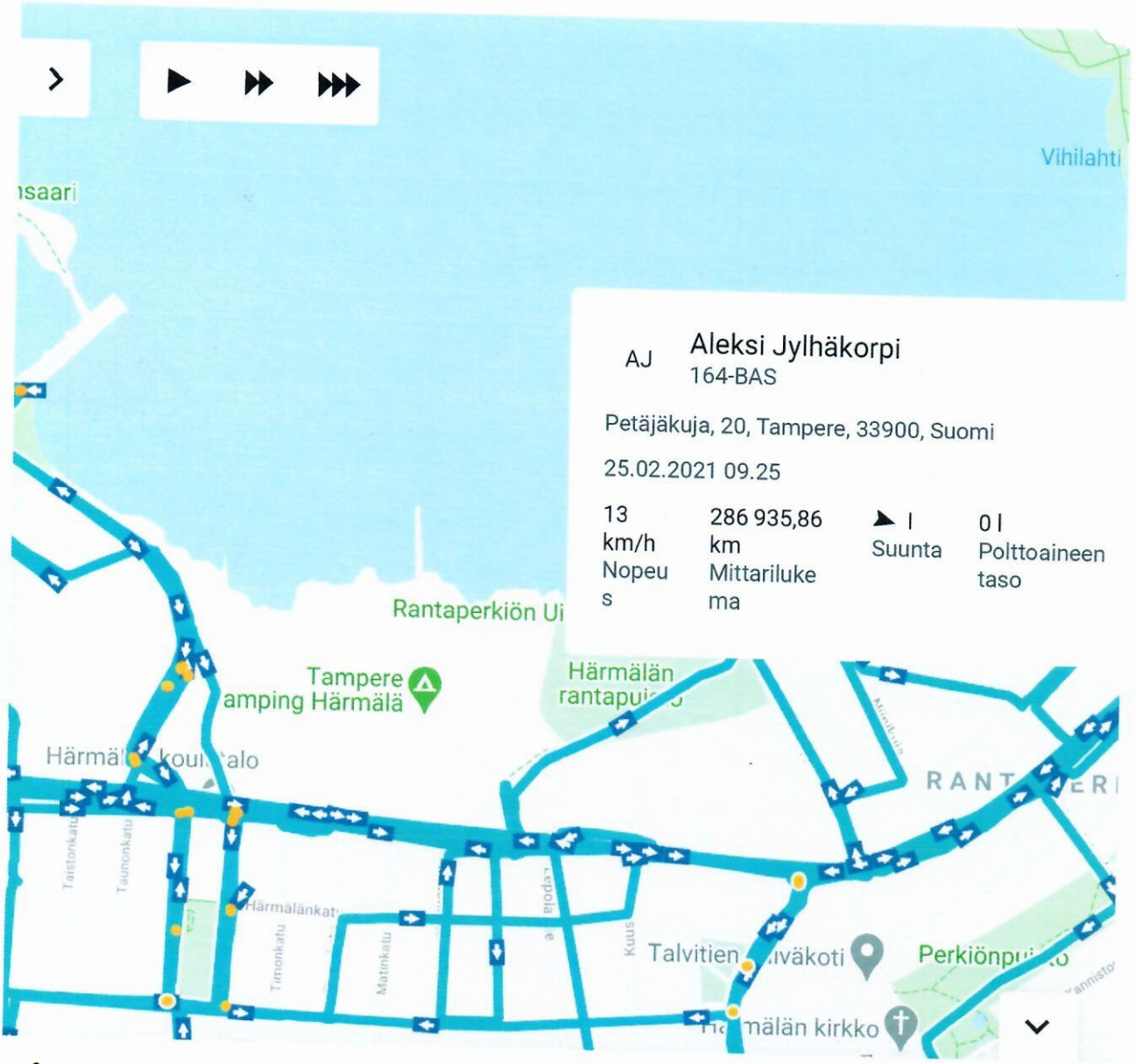
Etsi ajo... → Takaisin vanhaan versioon

Opasta minua



Jukka Haapaniemi

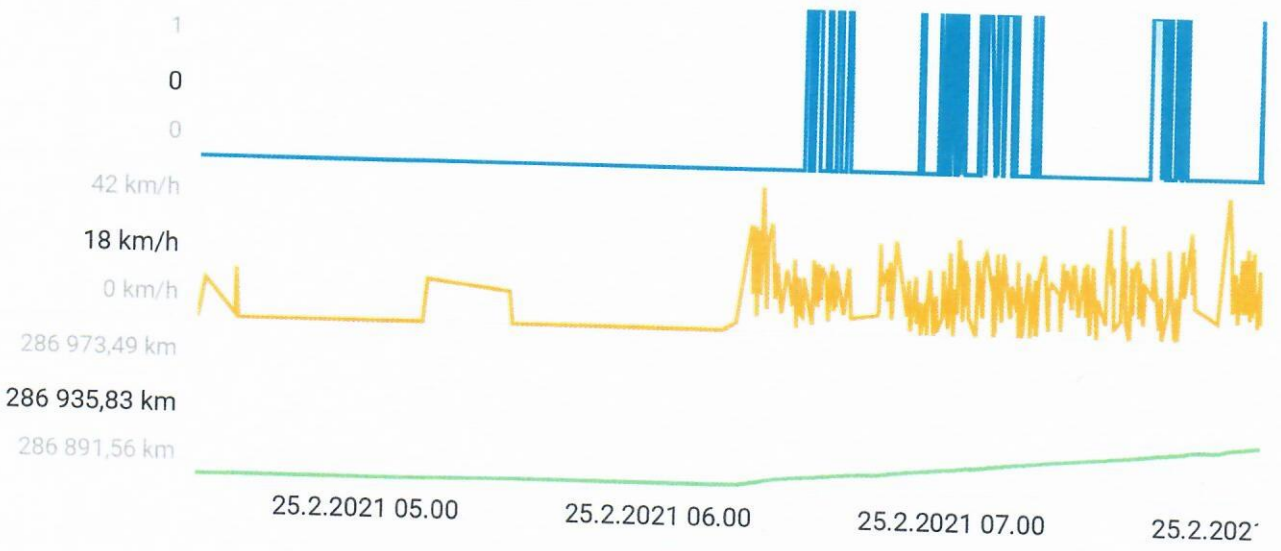
< 164-BAS



AJ **Aleksi Jylhäkorpi**
 164-BAS
 Petäjäkuja, 20, Tampere, 33900, Suomi
 25.02.2021 09.25

13	286 935,86		0 l
km/h	km	Suunta	Polttoaineen taso
Nopeus	Mittarilukema		

Hiekoitus
Nopeus
Mittarilukema
Lineaarinen kuvaaja
Ei lineaarista l



		<i>date</i>	<i>pk.</i>	
2021-02-20 02:00	-6.8	-8.6	0.01.0	100
2021-02-20 05:00	-6.5	-8.0	0.21.0	100
2021-02-20 08:00	-6.1	-7.7	0.01.0	100
2021-02-20 11:00	-5.4	-7.1	0.01.0	100
2021-02-20 14:00	-4.1	-4.8	0.01.0	100
2021-02-20 17:00	-3.1	-3.9	0.71.0	100
2021-02-20 20:00	-1.8	-2.5	1.71.0	100
2021-02-20 23:00	0.5	0.2	0.91.0	100
2021-02-21 02:00	1.5	1.4	0.01.0	100
2021-02-21 05:00	1.8	1.8	0.01.0	100
2021-02-21 08:00	0.7	0.3	0.01.0	88
2021-02-21 11:00	0.3	-0.7	0.01.0	100
2021-02-21 14:00	-2.7	-4.3	0.01.0	100
2021-02-21 17:00	-3.8	-4.8	0.51.0	100
2021-02-21 20:00	-2.8	-3.8	0.71.0	100
2021-02-21 23:00	-3.2	-3.9	0.01.0	100
2021-02-22 02:00	-5.4	-6.0	0.01.0	100
2021-02-22 05:00	-7.4	-8.3	0.01.0	100
2021-02-22 08:00	-8.2	-9.4	0.01.0	0.3 100
2021-02-22 11:00	-8.7	-10.5	0.01.0	100
2021-02-22 14:00	-8.4	-10.6	0.01.0	100
2021-02-22 17:00	-8.7	-10.7	0.01.0	100
2021-02-22 20:00	-9.3	-11.0	0.01.0	0.0 100
2021-02-22 23:00	-9.2	-10.8	0.01.0	100
2021-02-23 02:00	-10.4	-12.0	0.01.0	100
2021-02-23 05:00	-11.3	-13.2	0.01.0	100
2021-02-23 08:00	-11.0	-12.5	0.61.0	0.6 100
2021-02-23 11:00	-9.4	-11.1	0.01.0	100
2021-02-23 14:00	-8.6	-9.8	0.01.0	100
2021-02-23 17:00	-8.4	-9.4	0.01.0	100
2021-02-23 20:00	-8.6	-9.6	0.01.0	1.0 100
2021-02-23 23:00	-8.4	-9.3	0.01.0	100
2021-02-24 02:00	-8.8	-9.7	0.01.0	100
2021-02-24 05:00	-8.1	-9.2	0.01.0	100
2021-02-24 08:00	-7.4	-8.2	0.01.0	0.0 100
2021-02-24 11:00	-4.6	-5.2	0.01.0	100
2021-02-24 14:00	0.6	0.2	0.01.0	100
2021-02-24 17:00	1.9	1.7	0.41.0	100
2021-02-24 20:00	4.4	4.2	0.11.0	1.0 100
2021-02-24 23:00	3.9	3.3		100
2021-02-25 02:00	3.1	2.7	0.01.0	100
2021-02-25 05:00	2.8	2.8	0.01.0	100
2021-02-25 08:00	3.3	3.3	0.01.0	0.3 100
2021-02-25 11:00	3.9	3.9	0.01.0	100
2021-02-25 14:00	4.4	4.1	0.01.0	100

2021-02-25 17:00	4.3	4.0	0.01.0	100
2021-02-25 20:00	3.6	3.6	0.3 1.0	0.3 100
2021-02-25 23:00	3.5	3.5	0.4 1.0	100
2021-02-26 02:00	3.3	3.3	0.01.0	100
2021-02-26 05:00	2.3	2.3	0.01.0	100
2021-02-26 08:00	1.7	1.6	0.8 12.0	0.8 100
2021-02-26 11:00	1.7	1.6	0.01.0	100
2021-02-26 14:00	2.6	1.8	0.01.0	100
2021-02-26 17:00	2.9	2.0	0.01.0	100
2021-02-26 20:00	3.1	0.7	0.0 12.0	0.0 88
2021-02-26 23:00	2.2	-0.1	0.01.0	100